



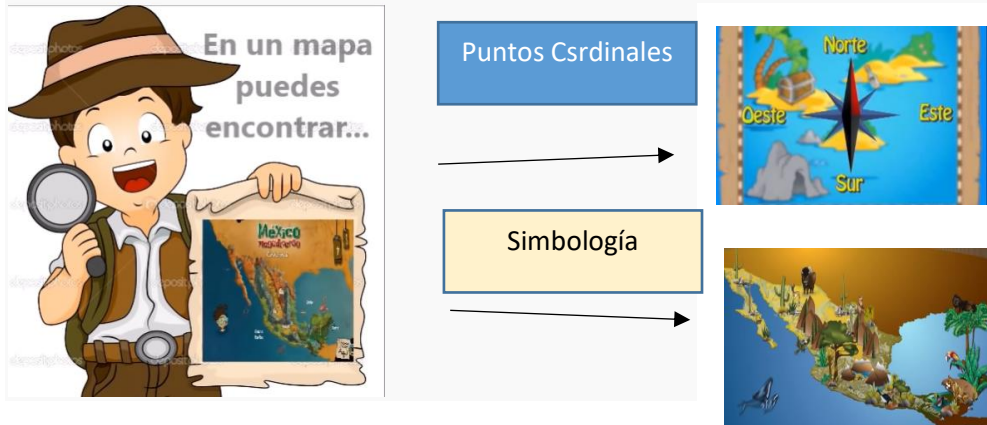
## MÓDULO DE AUTOAPRENDIZAJE N°9

### Tema: : El Mapa

**Objetivo:** reconocer un mapa y la función de este para orientarnos en un lugar geográfico

**Instrucciones:** Escucha con atención las instrucciones que un adulto te leerá

Te invito a ver una breve explicación en YouTube El MAPA para niños



Ya sabes que puedes encontrar los puntos cardinales (para saber dónde está el norte, sur, este y oeste)

La simbología: que nos ayuda a comprender la información de la flora y fauna

Ejemplo

Si deseas encontrar información del planeta tierra y un lugar en el mundo

Cuales la ubicación, características del lugar



- 1- Ahora contesta las siguientes preguntas, ¿por qué los mapas son un herramienta importante?.




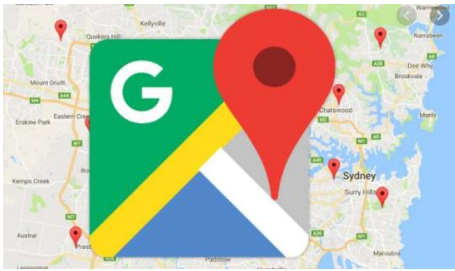
-----



¿Qué podemos observar en un mapa



3-Utiliza tu dispositivo teléfono o Tablet pon tu dirección a ver si aparece el mapa y la ubicación, dibújala representación de ese mapa..



4-. Ahora te invito a diseñar tu propio mapa para llegar a tu casa o a tu habitación o el lugar que deseas representar que es el gran tesoro como los piratas



Autoevaluación:

Si aprendiste algo nuevo con el módulo, pintarás los tres círculos de la cuncuna.

Si te costó realizar la actividad por diversas razones, pintarás dos círculos.

Si consideras que no aprendiste nada en este módulo, sólo pintarás un círculo, te invito a repasar nuevamente el módulo para corregir aquello que no comprendiste.

